




**COMUNE DI SESTU**  
(Città metropolitana di Cagliari)

**PIANO DI PROTEZIONE CIVILE COMUNALE**

Art. 12 comma 2 lett. e) del D.Lgs n. 1 del 2.01. 2018 "Codice della protezione Civile"




<b>La Sindaca</b> <i>Dr.ssa Maria Paola Secci</i>		<b>L'Assessore alla Protezione Civile</b> <i>Dr.ssa Roberta Argiolas</i>	
<b>Il segretario Comunale</b> <i>Dr. Marco Marcello</i>		<b>Il Responsabile del Settore Urbanistica, Edilizia Privata, Patrimonio, Suape</b> <i>Dott. Ing. Antonio Fadda</i>	
<b>ELABORATO:</b> Tav. 13b Carta dei Presidi base: Orofotofo R.A.S. ed. 2016		<b>DATA:</b> AGGIORNAMENTO 2021	<b>REVISIONE:</b> REV_02/2024
<b>PROGETTISTA:</b> Geol. Dario Cinus   N.379 Dott. Geol. DARIO CINUS		<b>COMMITTENTE:</b> <b>COMUNE DI SESTU</b> Via Scipione 1 - 09028, Sestu C.F. 80004890929; P.IVA 01098920927 Telefono: (+39) 07023601 PEC: protocollo.sestu@pec.it	
			

(7.60 dfg. - art. 24 D.lgs 82/2005)

**PRESIDIO TERRITORIALE LOCALE**  
Il presidio territoriale locale è svolto dalle strutture operative comunali e/o dai Soggetti gestori delle infrastrutture e delle reti (ANAS, RFI, settore viabilità delle Province, ARST, Consorzi di bonifica), ed è finalizzato al monitoraggio osservativo dei punti critici di interesse locale individuati esclusivamente nella pianificazione comunale e/o intercomunale di protezione civile (a titolo di esempio: attraversamenti, canali arginati o tombati, etc.), al fine di garantire l'attività di ricognizione e sopralluogo delle aree a rischio soprattutto molto elevato.

Le funzioni e i compiti del Soggetto preposto al presidio territoriale locale sono disciplinate dalla pianificazione comunale e intercomunale di protezione civile, sulla base delle relative Linee guida e delle direttive contenute nel Piano di Protezione civile Comunale.

**Legenda**

-  **Presidio territoriale locale**  
Attività di monitoraggio osservativo, svolta da strutture operative locali su punti critici di interesse locale ricadenti nel territorio di un Comune o di una Unione di Comuni
-  **Cancelli [idro]**
-  **Cancelli [Geo]**